

► Point de vue n°14

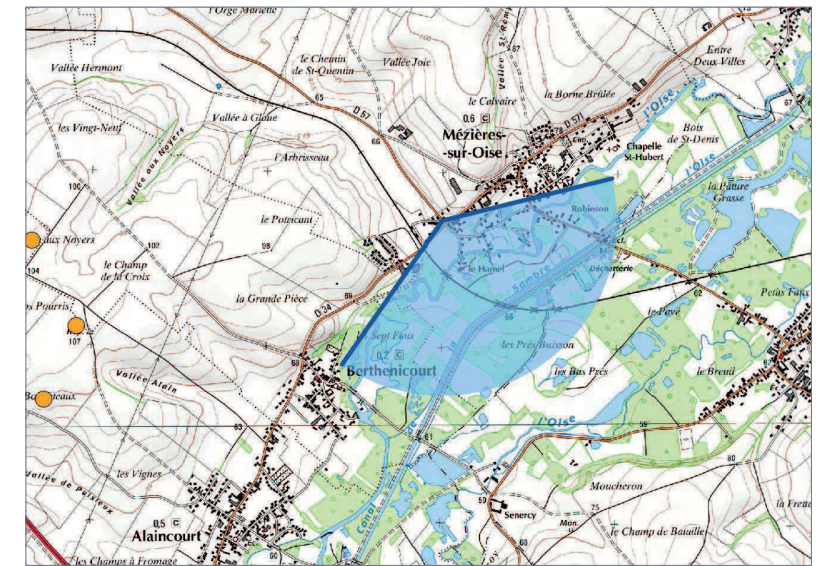
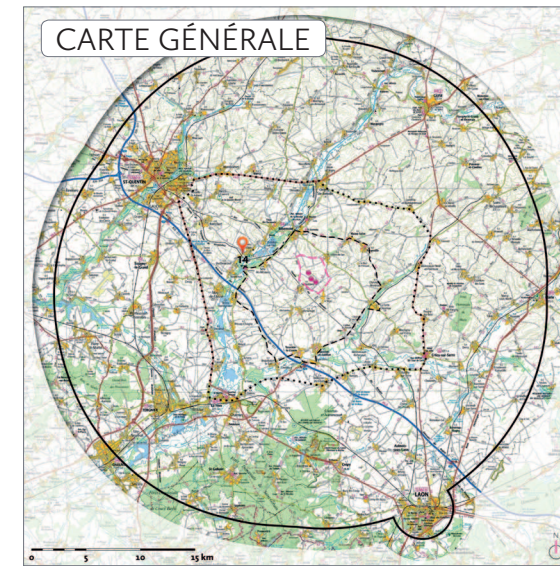
Date de prise de vue	Focale (équ. 24x36)	Latitude	Longitude	Altitude (NGF)
18/04/2018	Panoramique	N 49°46'49,5"	E 03°23'30,8"	70 m
Distance à l'éolienne projetée la plus proche	Distance à l'éolienne projetée la plus éloignée	Nombre d'éoliennes du projet visibles	Lieu	
E1 : 6,3 km	E3 : 7,1 km	0	MÉZIÈRES-SUR-OISE - entrée nord-ouest par la D 57	

■ État initial plein cadre - Champ visuel global horizontal du cadre : 139°



■ État initial à taille réelle - Champ visuel horizontal de l'image : 43,2°

ENJEU LOCAL



Pour restituer le réalisme de ce photomontage, observez-le à une distance de 50 cm au format A3

Commentaires

L'observateur se situe sur la D 57, à l'entrée nord-ouest de Mézières-sur-Oise, ville de la vallée de l'Oise, installée sur la rive droite de l'Oise. Cet axe de desserte local traverse la ville ainsi que la vallée.

La vue est fermée par un front bâti et un rideau arboré.

Le projet, au même titre que le contexte éolien, est intégralement masqué par ces unités anthropiques et naturelles.



Esquisse - Champ visuel global horizontal du cadre : 139°



Vue réaliste à taille réelle - Champ visuel horizontal de l'image : 43,2°



Pour restituer le réalisme de ce photomontage, observez-le à une distance de 50 cm au format A3

Vue réaliste à taille réelle - Champ visuel horizontal de l'image : 43,2°



Pour restituer le réalisme de ce photomontage, observez-le à une distance de 50 cm au format A3

Vue réaliste à taille réelle - Champ visuel horizontal de l'image : 43,2°



Pour restituer le réalisme de ce photomontage, observez-le à une distance de 50 cm au format A3

► Point de vue n°15

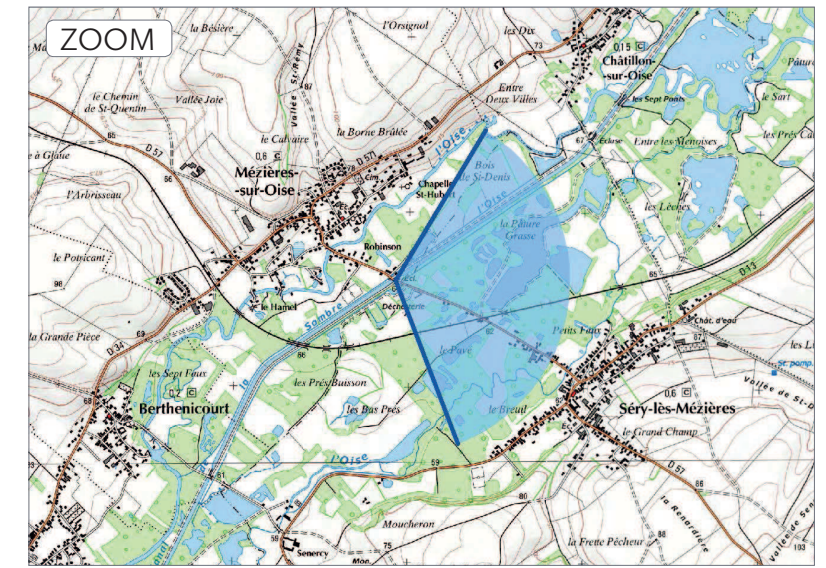
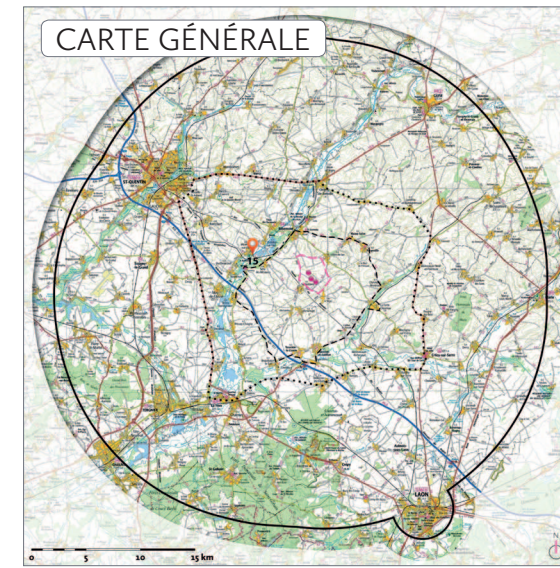
Date de prise de vue	Focale (équ. 24x36)	Latitude	Longitude	Altitude (NGF)
18/04/2018	Panoramique	N 49°46'45,3"	E 03°24'16,6"	65 m
Distance à l'éolienne projetée la plus proche	Distance à l'éolienne projetée la plus éloignée	Nombre d'éoliennes du projet visibles	Lieu	
E1 : 5,4 km	E3 : 6,2 km	0	MÉZIÈRES-SUR-OISE - Pont au-dessus du Canal de l'Oise	

■ État initial plein cadre - Champ visuel global horizontal du cadre : 128 °



■ État initial à taille réelle - Champ visuel horizontal de l'image : 43,2°

ENJEU PAYSAGER



Pour restituer le réalisme de ce photomontage, observez-le à une distance de 50 cm au format A3

Commentaires

L'observateur se situe en, sortie de Mézières-sur-Oise sur la D 57, sur le pont au-dessus du Canal de la Sambre à l'Oise, dont nous percevons l'écluse à gauche. Cet axe de desserte locale, menant à Séry-lès-Mézières sur le versant opposé de la vallée, est encadré par un rideau arboré relativement compact.

Le projet, tout comme le contexte éolien, ne sont pas visibles.



Esquisse - Champ visuel global horizontal du cadre : 128°



Vue réaliste à taille réelle - Champ visuel horizontal de l'image : 43,2°



Pour restituer le réalisme de ce photomontage, observez-le à une distance de 50 cm au format A3

■ Vue réaliste à taille réelle - Champ visuel horizontal de l'image : 43,2°



Pour restituer le réalisme de ce photomontage, observez-le à une distance de 50 cm au format A3

Vue réaliste à taille réelle - Champ visuel horizontal de l'image : 43,2°



Pour restituer le réalisme de ce photomontage, observez-le à une distance de 50 cm au format A3



► Point de vue n°16

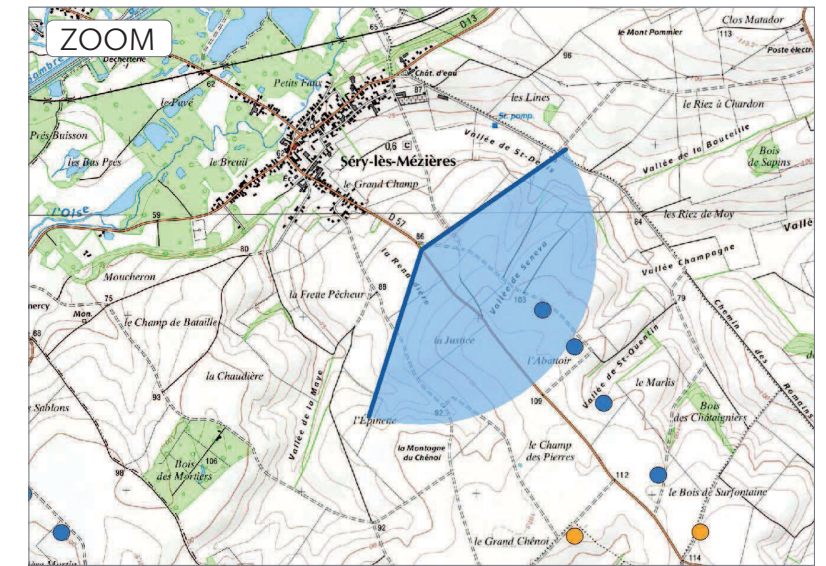
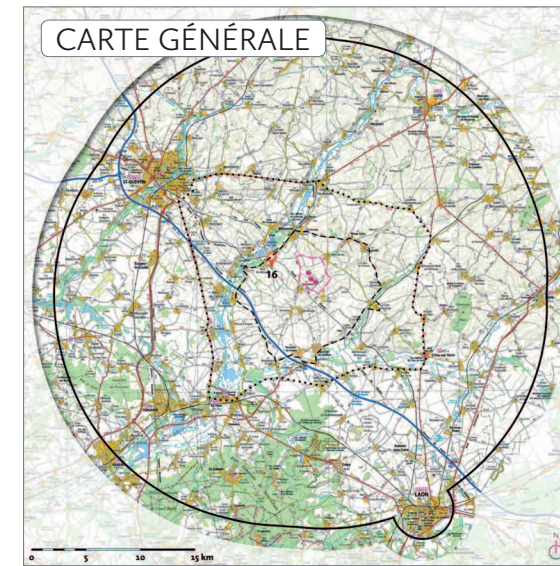
Date de prise de vue	Focale (équ. 24x36)	Latitude	Longitude	Altitude (NGF)
18/04/2018	Panoramique	N 49°46'05,0"	E 03°25'43,7"	85 m
Distance à l'éolienne projetée la plus proche	Distance à l'éolienne projetée la plus éloignée	Nombre d'éoliennes du projet visibles	Lieu	
E1 : 3,4 km	E3 : 4,1 km	3	SÉRY-LÈS-MÉZIÈRES - sortie est par la D 57, rue de Saint-Quentin	

■ État initial plein cadre - Champ visuel global horizontal du cadre : 143°



■ État initial à taille réelle - Champ visuel horizontal de l'image : 43,2°

ENJEU PAYSAGER  
ENJEU LOCAL  
CONTEXTE ÉOLIEN




Pour restituer le réalisme de ce photomontage, observez-le à une distance de 50 cm au format A3

### Commentaires

L'observateur se situe sur la D 57 en sortie sud-est de Séry-lès-Mézières.  
Le paysage est celui d'un plateau ouvert et cultivé, où le bocage a presque entièrement disparu au profit des grandes cultures.

Le projet émergeant sur la ligne du plateau à l'horizon, ne se laissant apercevoir qu'à la moitié, reste favorable au grand paysage. Toutefois, une éolienne semble être à l'écart des deux autres.

Le projet est clairement distinct du parc existant de Séry-lès-Mézières dont la ligne de trois éoliennes est perçue en perspective cavalière.



Esquisse - Champ visuel global horizontal du cadre : 143°



Vue réaliste à taille réelle - Champ visuel horizontal de l'image : 43,2°



Pour restituer le réalisme de ce photomontage, observez-le à une distance de 50 cm au format A3

■ Vue réaliste à taille réelle - Champ visuel horizontal de l'image : 43,2°



Pour restituer le réalisme de ce photomontage, observez-le à une distance de 50 cm au format A3